

Poscritti

☒ rilevato☐ visitato, non rilevato☐ insediamento disperso, solo accennato

Sviluppo dell'insediamento

Relazioni storiche e spaziali fra i principali perimetri edificati, gruppi edilizi, intorni ed elementi singoli; conflitti; indicazioni particolari per la conservazione.

Comune politico e parrocchia indipendente, situato all'imbocco della Val d'Isoe, ai tempi abitato da agricoltori e allevatori di bestiame, in buona parte costretti ad emigrare in America in cerca di lavoro.

Le fortificazioni erette in loco nel 1418, per opera di Girolamo Rusca, furono rase al suolo dai Confederati circa un secolo dopo.

Il villaggio, costituito da quattro nuclei abitativi di diversa dimensione e importanza, è suddiviso dal corso del fiume Vedeggio, in due parti topograficamente distinte.

La parte più importante, che comprende i due nuclei di Camignolo di Fuori (P 1) e di Crescino (G 0.1), fisicamente separati dal torrente che scorre lungo la Val d' Oggi (0.0.12), si situa sul versante orientale del fiume Vedeggio, sulla parte terminale del pendio e si orienta verso ovest.

La parte di minor pregio dal profilo architettonico e strutturale si situa sul piano alluvionale del torrente Leguana: comprende i due nuclei delle Case di Sopra (P 2) e di Molinazzo (G 0.2), orientati a sud e ordinati lungo la strada che attraversa il fondovalle.

Camignolo di Fuori, che costituisce il nucleo più grande e di maggior interesse dal profilo architettonico e spaziale, presenta un impianto a struttura compatta, caratterizzato da una parte centrale costituita da schiere di edifici contigui ortogonali al pendio e da due fasce laterali comprendenti schiere di abitazioni o rustici e singole stalle, sorte parallele alle curve di livello. Le costruzioni si ordinano attorno ai due vuoti centrali a carattere di piazza, lungo i due percorsi di penetrazione paralleli al pendio che confluiscono all'uscita meridionale del nucleo e all'entrata di Crescino, lungo i vicoli secondari ortogonali al pendio e lungo la trasversale che collega le due vie di attraversamento dell'abitato.

Qualificazione

Termine di confronto

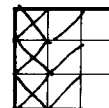
☐ città☐ borgo☐ villaggio urbanizzato☒ villaggio☐ frazione (Weiler)☐ caso particolare

qualità della situazione

qualità spaziali

qualità storico-arch.

ulteriori qualità



Valutazione dell'insediamento nell'ambito della regione

Villaggio di carattere agricolo-residenziale, parzialmente alterato dal recente sviluppo edilizio nel suo rapporto con il paesaggio naturale e nel rapporto spaziale tra i singoli nuclei abitativi che lo costituiscono.

Dal profilo spaziale l'insediamento manifesta un certo interesse nella differenziazione strutturale e topografica dei singoli nuclei, tra cui emerge, per dimensioni e qualità spaziali, il nucleo di Camignolo di Fuori.

Dal profilo storico-architettonico l'insieme assume una certa importanza per la quasi totale integrità della sostanza edilizia presente nel nucleo di Crescino e per la presenza, in Camignolo di Fuori, di singoli edifici e rustici inalterati nelle loro forme architettoniche originarie.

Poscritti

--	--	--	--	--	--	--

Sviluppo dell'insediamento (continuazione)

Il patrimonio edilizio, in parte riattato e, in alcuni casi, totalmente alterato nel suo aspetto originario (1.0.1) si qualifica per la presenza di alcune abitazioni e rustici, in pietra nuda o intonacate a grezzo, e tetto in piode.

Di notevole pregio paesaggistico il terrazzamento del pendio a sud del nucleo, con muri a secco.

Il nucleo di Crescino, malgrado le sue ridotte dimensioni, assume la funzione di centro del villaggio per la presenza degli edifici di uso collettivo quali la chiesa parrocchiale (E 0.1 7), la Casa Comunale (0.1.4), la Casa Patriziale (0.1.6) e del cimitero (0.0.3). Oltre ai manufatti pubblici il nucleo comprende alcune stalle in pietra nuda e oggi in disuso, ed edifici d'abitazione ordinati, a monte della strada di attraversamento, in schiere parallele od ortogonali alle curve di livello. A valle della strada si situano due soli edifici d'abitazione sorti isolati, l'uno lungo il fronte stradale, l'altro di fianco alla casa comunale.

Le abitazioni, parzialmente in stato di abbandono, presentano due o tre piani, facciate semplici, intonacate a grezzo e tetto a due falde con copertura in tegole. Due soli edifici, di cui uno recentemente riattato e parzialmente alterato nel suo aspetto originario (0.1.5) presentano il loggiato ad archi all'ultimo livello del fronte sud. Il nucleo delle Case di Sopra è costituito da due parti di diversa dimensione e fisicamente separate da una porzione di pendio, oggi parzialmente edificata. La parte più importante è costituita da due schiere di abitazioni contigue ordinate lungo il lato a valle della strada di attraversamento, da un gruppo di edifici contigui, aggregati in modo da conformare due piccoli cortili interni e da alcuni rustici, sorti contigui o isolati ai limitari dell'abitato.

La parte orientale, sviluppata su di un ripido pendio, è costituita da una serie di edifici d'abitazione sorti, isolati o contigui, lungo un percorso centrale, in parte scalinato, che, ortogonale alla strada di attraversamento, collega la stessa con la riva del Vedeggio e con il ponte che sale a Crescino.

Ulteriori edifici singoli si ordinano lungo la strada principale che attraversa il fondovalle, collegando il villaggio con la cantonale.

Il gruppo delle Case di Molinazzo, costituito da abitazioni e rustici, sorti contigui o isolati lungo i due percorsi che attraversano il fondovalle, manifesta scarse qualità sia dal profilo spaziale, sia dal profilo architettonico. Le abitazioni sono state recentemente riattate e perlopiù alterate nel loro aspetto originario.

Il patrimonio edilizio presente in questa parte del villaggio è costituito da rustici in pietra nuda o intonacati a grezzo, in alcuni casi trasformati in autorimessa, e da abitazioni a due, tre o quattro piani, con facciate semplici, muratura intonacata a grezzo, in parte in pietra nuda, o con intonaco e tinteggio.

Diversi edifici sono stati più o meno recentemente riattati e in parte totalmente modificati nel loro aspetto originario, soprattutto in Molinazzo e nel nucleo orientale delle Case di Sopra (2.0.8, 2.0.9).

Il contesto naturale circostante l'insediamento è stato in buona parte modificato in seguito allo sviluppo edilizio dello scorso ventennio, che ha compromesso soprattutto la porzione di pendio lungo la strada che collega Camognolo di Fuori con Crescino (I-De III), il pendio antistante Camognolo di Fuori (I-De II), il pendio in primo piano che separa Molinazzo dalle Case di Sopra (I-De VI) e il piano sullo sfondo (I-Or VII). I due versanti del Vedeggio che separano le due parti del villaggio (I-De IV), il pendio sullo sfondo, direttamente confinante con il bosco sul versante orientale della valle (I-Or I, I-De V), rappresentano le uniche porzioni di territorio non compromesse dalla nuova edificazione.

O

Ct.	Distr.	Comune	Località	
TI	5	Camignolo	— Camignolo	

1. Stesura Continuazione 2

Poscritti						

Sviluppo dell'insediamento (continuazione)

Indicazioni particolari per la conservazione:

particolare attenzione dovrà essere riservata, in caso di riattazione, alle abitazioni e ai rustici presenti nel nucleo di Crescino, che non dovranno essere modificate nelle loro forme architettoniche originarie, e agli edifici di pregio presenti in Camignolo di Fuori, per i quali si dovrà procedere al restauro conservativo.

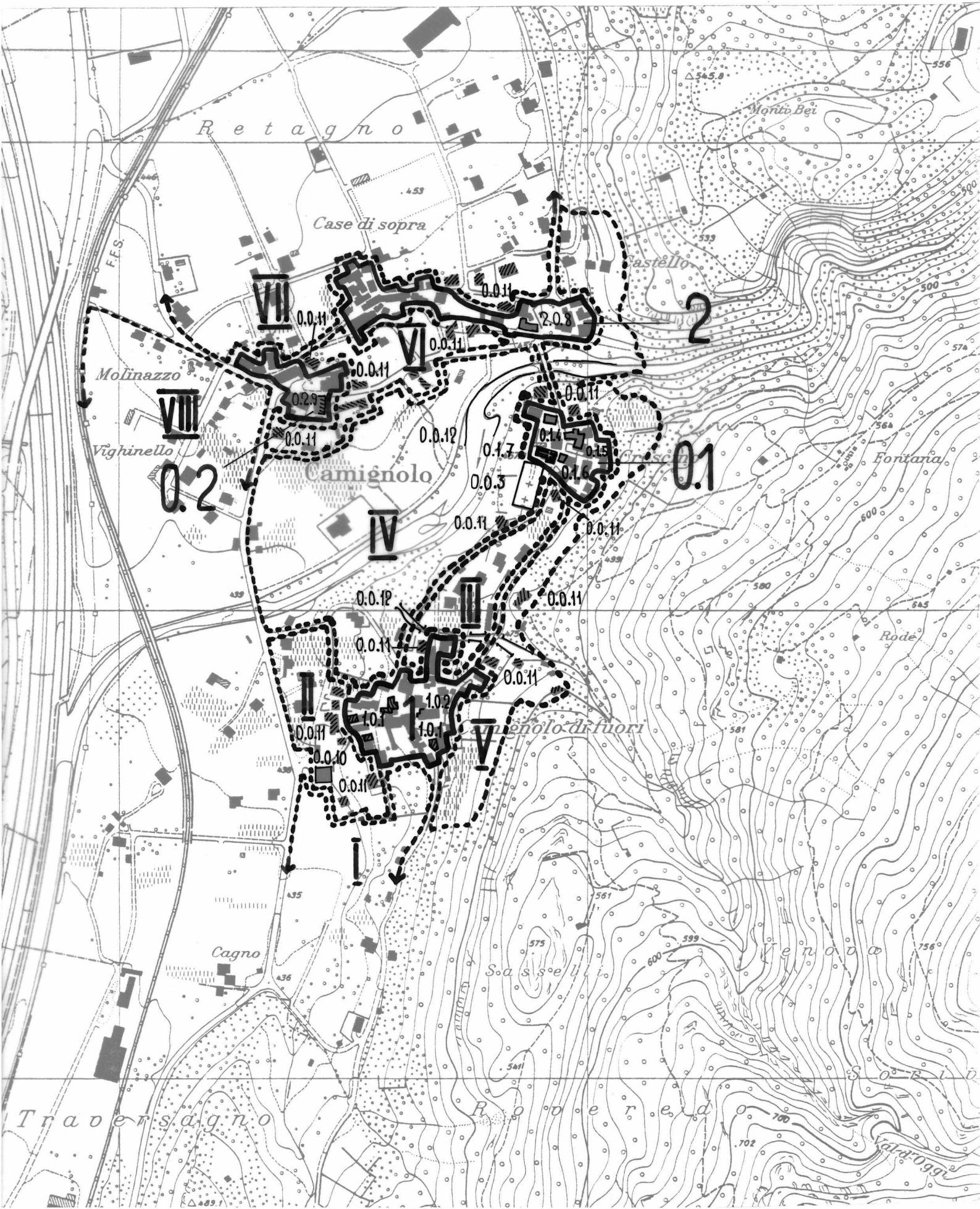
Poscritti

Perimetri edificati, gruppi edilizi, intorni definiti, intorni orientati ed elementi singoli*

	Número	Denominazione	Categoria di rilievo Qualità spaziali Qualità storico-arch. Significato Scopo d. conservaz.	Foto no
P	1	Nucleo abit. di Camignolo di Fuori	A B / / X A	1,30-55
P	2	Nucleo abitat. Case di Sopra	B / / X B	2,6-11,13,15-21
G	0.1	Nucleo abitat. di Crescino	A / / X A	2,14,22-29
G	0.2	Nucleo abit. di Molinazzo	B / X B	3-5,12
I-Or	I	Pendìo verde adiacente a Pl	a X a	41,42,55
I-De	II	Pendìo edificato antistante Pl	b X b	1,52,54
I-De	III	Fascia edificata tesa tra Pl e G 0.1	b X b	30
I-De	IV	Pendìo e piano tesi tra i nuclei	a X a	1,2,55
I-Or	V	Pendìo verde sullo sfondo	a X a	1,2
I-De	VI	Zona parz. edif. antistante G 0.2	a b X a	11,12
I-Or	VII	Piano urban. sullo sfondo di G0.2/3	b / b	1,2,55
E	1.0.1	Edifici alterati e corpi aggiunti	O	43,45,50,51
	1.0.2	Corpo aggiunto	O	
	0.0.3	Cimitero	O	
	0.1.4	Casa comunale	O	28
	0.1.5	Edificio riattato	O	
	0.1.6	Casa patriziale	O	27
	0.1.7	Chiesa parrocchiale	X A	22,29
	2.0.8	Edificio riattato	O	16
	0.2.9	Edificio modificato	O	
	0.0.10	Nuova stalla	O	
	0.0.11	Edifici recenti	O	20,21,30,53
	0.0.12	Riali	O	14,31

* descrizione dettagliata sulle schede A, U ed E: ~~disponibile~~/non disponibile

--	--	--	--	--	--	--





Ct. Distr. Comune

Località

TI

5

Camignolo

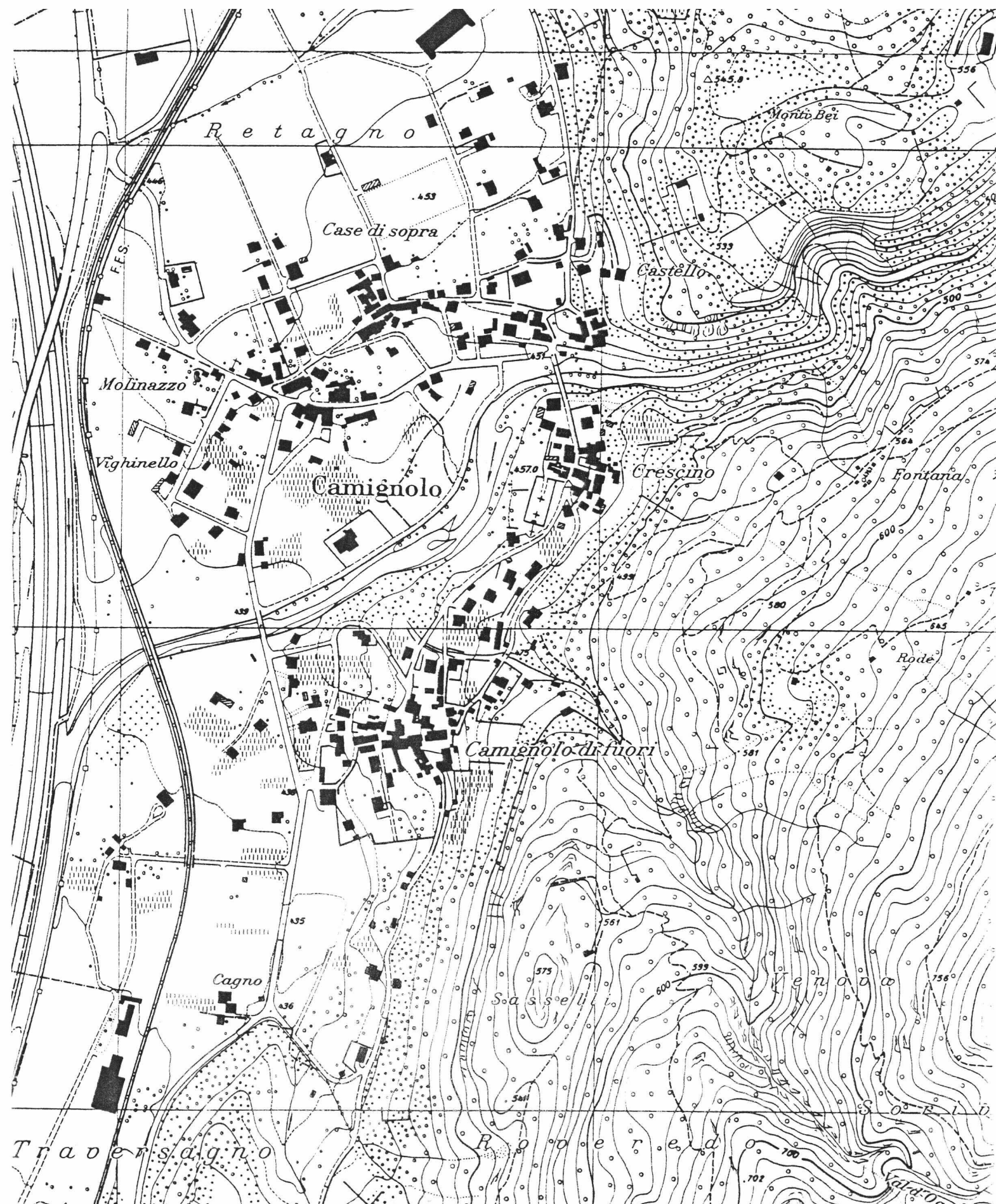
— Camignolo

1. Stesura

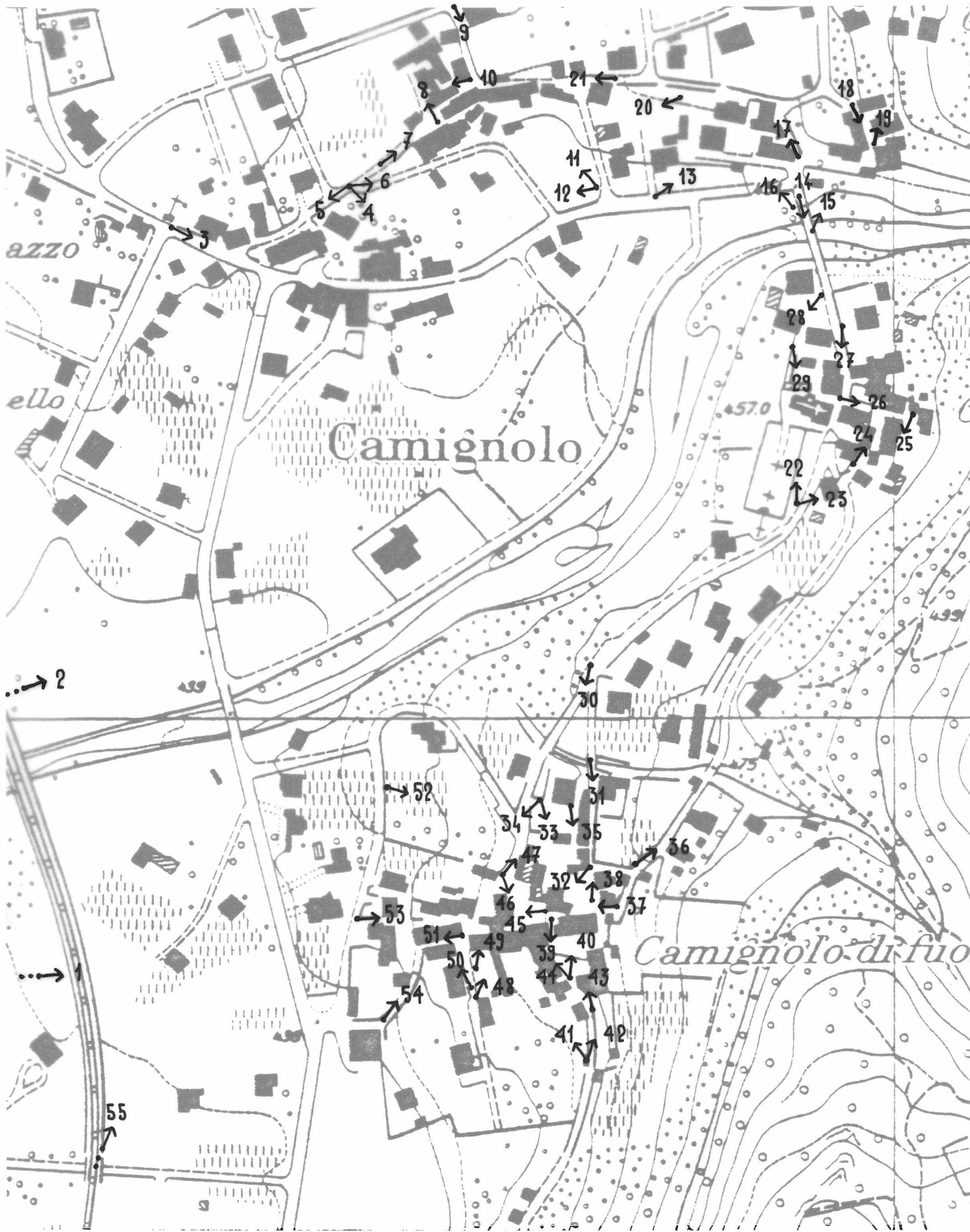
Scala 1 : 5000

Poscritti

--	--	--	--	--	--	--	--



--	--	--	--	--	--	--





1



7



13



2



8



14



3



9



15



4



10



16



5



11



17



6



12



18



19



25



31



20



26



32



21



27



33



22



28



34



23



29



35



24




30



36



37



43



49



38



44



50



39



45



51



40



46



52



41



47



53



42



48



54

F

Ct.	Distr.	Comune	Località	No del film
TI	5	Camignolo	— Camignolo	



55



Ct. Distr. Comune

Data:

TI 5 Camignolo

Dati 1982

Poscritti:

--	--	--	--	--	--	--

LOCALITA Camignolo

Comune: Camignolo

Distretto: Lugano

Cantone: Ticino

*visitato, non rilevato

**insediamento disperso, solo accennato

Carta nazionale no 1333

DATI ORL PER IL COMUNE

		Settore 1	1960	8.0 %	1970	2.7 %	1980	1.6 %
Abitanti 1980	460	Settore 2	1960	61.3 %	1970	53.8 %	1980	32.1 %
Abitanti 1970	488	Settore 3	1960	30.7 %	1970	43.5 %	1980	66.3 %
Aumento 1970-80	-5.7%	Indice demografico e = 0.92 (Media svizzera e = 1; se e è superiore a 1 lo sviluppo demografico del comune tra il 1970 e il 1980 era superiore alla media svizzera)						
Aumento 1960-70	39.8%							
Aumento 1950-60	9.4%	Indice d'invecchiamento a = 1.25 (Media svizzera a = 1; se a è infer. a 1 la popolazione del comune nel 1980 era invecchiata)						

RACCOMANDAZIONI E ORDINANZE DI PROTEZIONE

Sulla lista della lega svizzera per la salvaguardia del patrimonio nazionale A/B:

/

Nell'inventario per la protezione dei beni culturali d'importanza naz./cant./locale:

cant.: Oratorio di Sant'Ambrogio

Nel DFU:

/

Monumenti storici sotto la protezione della Confederazione:

71 Cappella di S. Ambrogio

Ulteriori ordinanze di protezione:

/



Ct. Distr. Comune

TI

5

Camignolo

—

Carta

1:50'000/25'000

Carta Siegfried 1894
Carta nazionale 1981

